



LIBERO CONSORZIO COMUNALE DI AGRIGENTO
(L.R. n. 15/2015)

ex Provincia Regionale di Agrigento

Ufficio Tecnico

Settore

*Ambiente, Turismo, Attività Economiche e Produttive,
Infrastrutture Stradali e Protezione Civile*

**Lavori di Riqualificazione paesaggistico-ambientale,
valorizzazione e fruizione del tratto costiero di Maddalusa
e la Foce del fiume Akragas.**

PROGETTO ESECUTIVO

ELABORATI PROGETTUALI

Tav. n.

6.25

- Planimetria via Maddalusa- R = 1:1.000

- 1 - Particolare della sede stradale - R = 1:1000 ;
- 2 - Particolare costruttivo sezione sede stradale - R = 1:20;
- 3 - Particolare costruttivo sezione marciapietede tratto (d-g)- R = 1:20.

Libero Consorzio Comunale di Agrigento
(L.R. n° 15/2015)

*Settore Ambiente, Turismo, Attività Economiche e Produttive,
Protezione Civile e Giardino Botanico*
(ai sensi dell'art. 26 del D.Lgs 50/2016)

Il Progetto è stato verificato in data 15 SET. 2022


Il Progetto è stato validato in data 15 SET. 2022

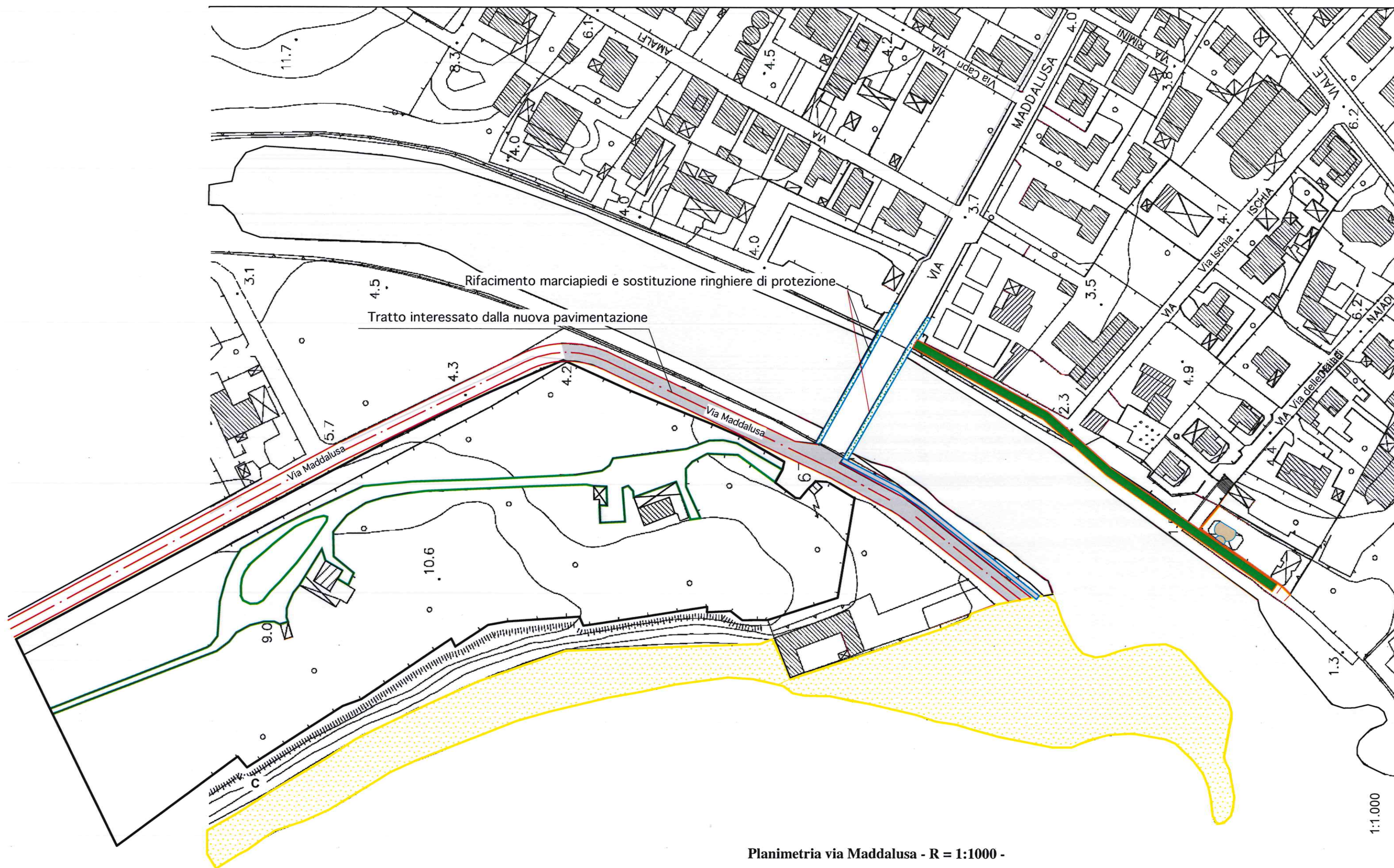
IL RESPONSABILE DEL PROCEDIMENTO


(Dott. Giovanni Alletto)

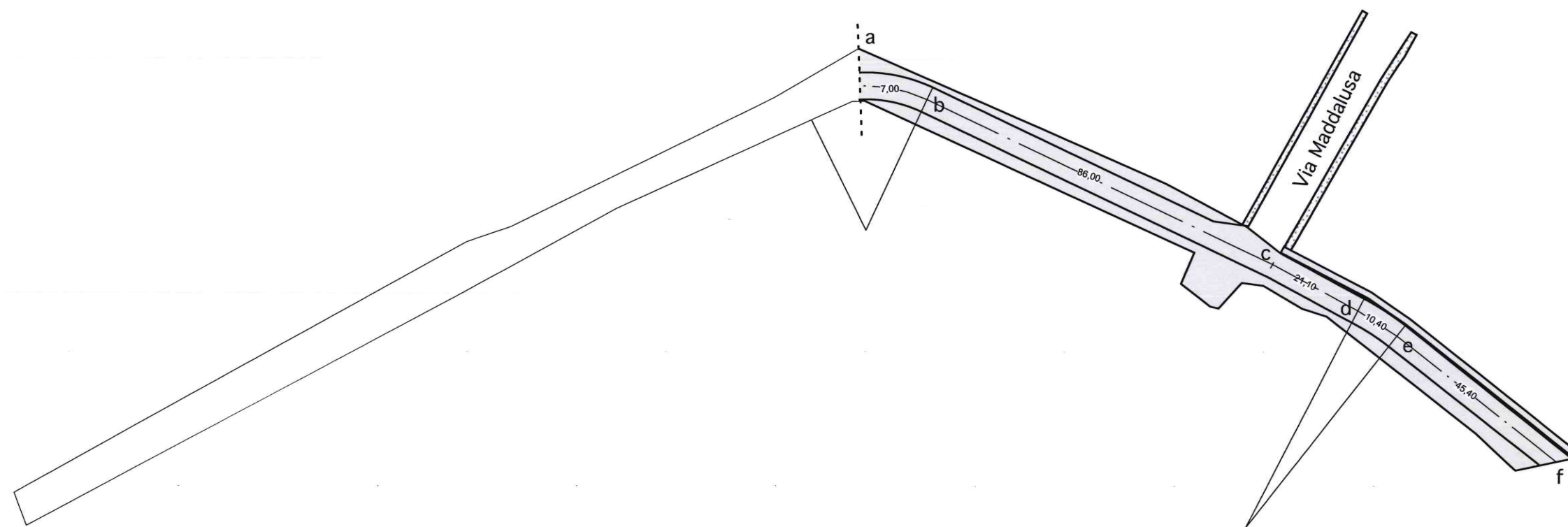
Agrigento, li 31/08/2022

Il Progettista

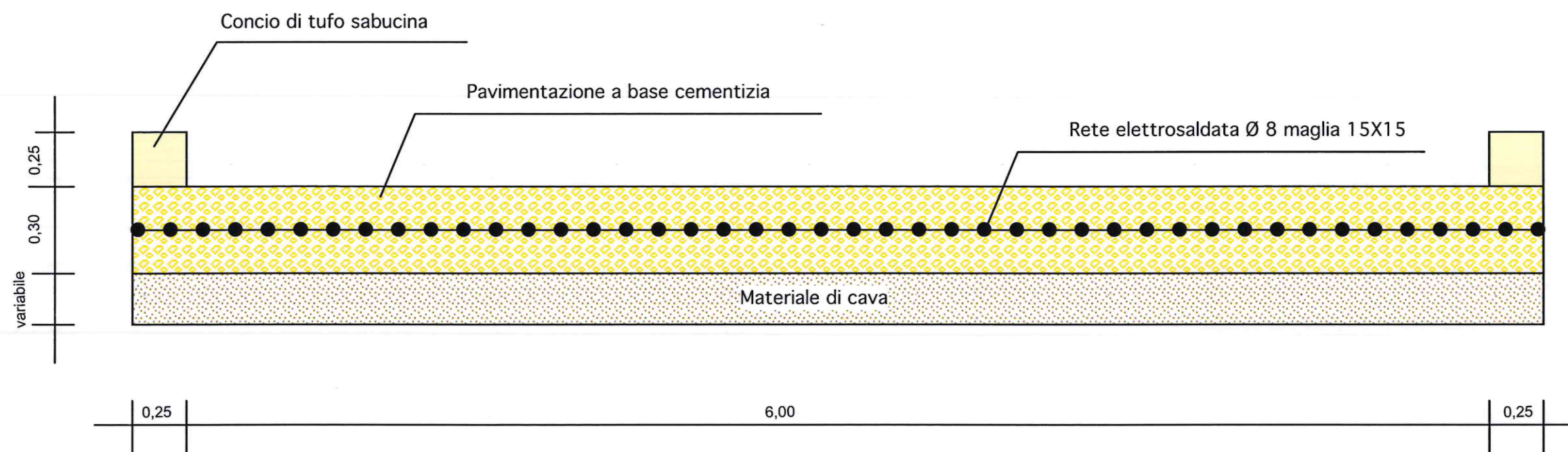

(Ing. Michelangelo Di Carlo)



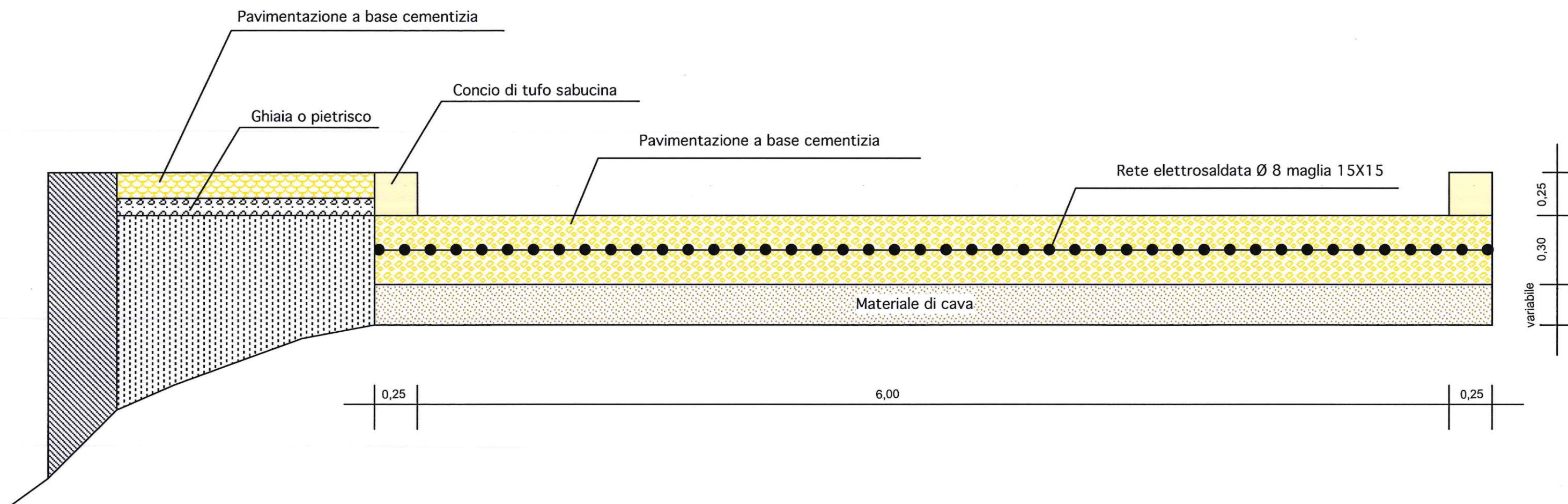
Planimetria via Maddalusa - R = 1:1000 -



1- Particolare della sede stradale - R = 1:1000



2 - Particolare costruttivo sezione sede stradale - R = 1:20;



3 - Particolare costruttivo sezione marciapiede tratto (d-g) - R = 1:20